

# BERASKOLA (671m)-IDUBALTZA (698m)

2021-05-30

## Okondo

Oquendo (en euskera y oficialmente Okondo) es un municipio perteneciente al territorio de Araba, edificado sobre terreno de rocas calizas, margas y areniscas, es un municipio apacible, que hace límite con Bizkaia y donde destaca el monte Ganekogorta. En sus tierras esconde un rico patrimonio cultural acompañado de restos prehistóricos, que hacen de Okondo un lugar digno de ser visitado.

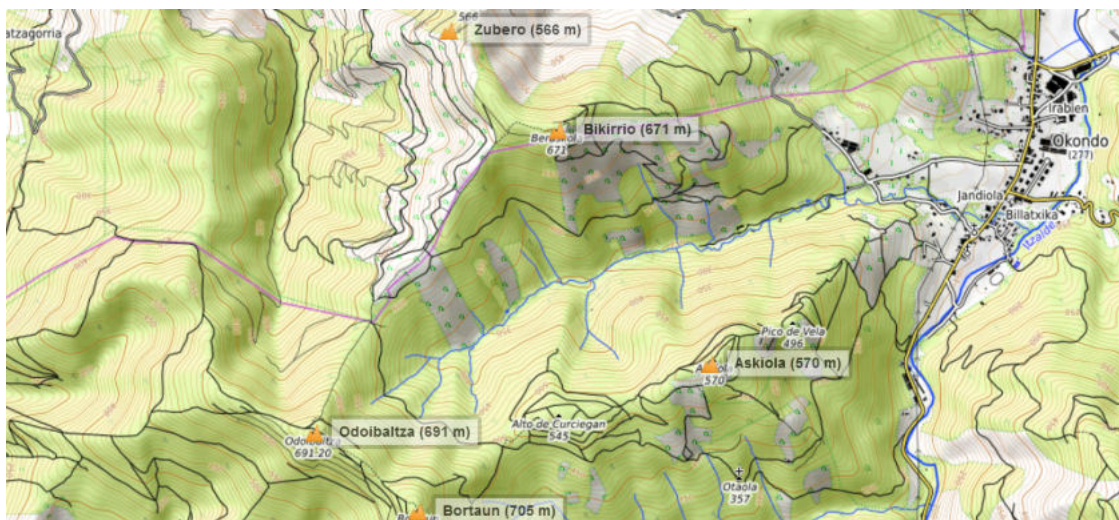


Históricamente Oquendo era un valle dividido entre dos parroquias que ejercían su jurisdicción sobre la parte baja y alta del valle respectivamente. La parroquia de Santa María de Unzá sobre la parte baja del valle, lo que sería Oquendo propiamente, y la de San Román sobre la parte alta, conocida de forma global como Oquendojena (nombre derivado de Okondo goiena, Oquendo de Arriba).

Por el hábitat disperso de la vertiente cantábrica, tradicionalmente no se hablaba de la existencia de pueblos dentro del valle sino de barrios. Esta concepción sigue existiendo actualmente, aunque el municipio se divide actualmente en 6 concejos; estos al contrario que en otros municipios alaveses no se suelen considerar pueblos sino barrios.

El concejo más desarrollado actualmente es Irabayen, que concentra el 70% de la población del municipio y forma el núcleo más o menos urbano del municipio.

A pesar de tratarse del concejo menos poblado, la capital, por ser el lugar donde se ubica el ayuntamiento, es Zudubiarte, que se encuentra en la parte central del término municipal, en la zona donde confluían antes las dos parroquias.






## **Beraskola (671m)**

Este monte se conoce también con el nombre de Bikirrio. Aunque se ha introducido tradicionalmente mapas, publicaciones y en las ediciones del catálogo de montes centenarios anteriores al año 2014 en el territorio de Araba, el examen de la muga nos señala que la cumbre pertenece en realidad a Bizkaia, separando, eso sí, los valles de Aiara (S) y Gordexola (N). Bajo la cima, se encuentra la famosa Piedra Hincada, que representa el límite entre Araba y Bizkaia. Algunos han señalado que esta piedra de 1,80m de altura podría ser de origen neolítico.



## **Idubaltza**

Es una de las cumbres que cierra por el N. el valle de Aiara, separada de Beraskola o Bikirrio por el collado del mismo nombre, donde todavía es posible contemplar los vestigios de un antiguo caserío. El cordal que se alza al S. de ese collado se encuentra cubierto por pinos de repoblación y mantiene una fisonomía regular por encima de los 650m durante casi 2 km, en dirección NW-SE. Se conoce con el nombre de Idubaltza, a veces escrito Idubalza o Mastondo. Presenta dos elevaciones claras, una donde se encuentra el vértice geodésico y otra más elevada al SE que hoy en día le datan una altitud por encima de los 700 metros. Las revisiones toponímicas dan a esta cima el nombre de Bortaun.





## Recorrido. Cuestiones previas

El recorrido tiene varios tramos diferentes que posibilitan, según las fuerzas de cada uno tomar distintas decisiones en función del recorrido total que quiera hacer cada participante. Hay que tener en cuenta que se vuelve por el mismo camino de subida.

Así tenemos un primer tramo de unos 4,5 Km de subida hasta el collado de Idubaltza, tiempo de subida 1:10 horas en constante ascenso, la bajada la haremos por el mismo camino.

Desde ese punto tenemos el segundo tramo que nos llevará hasta el Beraskola en menos de 30 minutos. Tras hacer cima regresamos por el mismo camino pasando muy cerca del collado de Idubaltza por donde hemos pasado anteriormente (lo dejamos a la izquierda) para continuar hasta la cima del Idubaltza después de caminar casi 1 hora desde el Beraskola. Aquí se encuentran las pendientes más duras, tramos de más de 100 metros al 26%.

Se regresa por otro camino hasta el mencionado collado de Idubaltza desde donde iniciaremos el camino de regreso hacia Okondo después de recorrer 4 km y medio desde el collado en descenso continuado. Este tramo final es el mismo de subida.

Al final se ofrece una tabla con altitudes, kilometrajes y tiempos estimados de cada tramo.

## Recorrido

Desde Okondo y justo desde la carretera tomamos una estrecha vía asfaltada que arranca muy cerca de la iglesia y de la farmacia del barrio de Jandiola.

Tras 1 km llegamos a un cruce, continuamos andando hacia los caseríos Basualdu 240m. Nada más rebasar el último de ellos, tomamos la pista que sale a la izquierda de Basualdu y nos internamos en el pinar.

Seguimos por la izquierda en una bifurcación y continuamos por la pista más notable. Alcanzamos un cruce de cuatro caminos y seguimos ganando altitud por la pista principal. Más adelante llegaremos a otro cruce, esta vez de cinco caminos, continuaremos de frente, por el camino de la izquierda que pierde un poco de altitud al principio. Después, tras un prolongado ascenso, llegamos a otra bifurcación, continuando por la derecha y en pocos minutos llegaremos al **collado de Idubaltza 510m, 4,5Km, (1:10 horas)**, nos encontramos con una encrucijada de pistas y un caserío en ruinas.

Nos dirigimos primero a Beraskola hacia la derecha, Ascenderemos por el cordal, tras dos toboganes la pendiente se acusa notablemente, caminamos por una especie de cortafuegos, pasaremos junto al mojón nº22, cerca de este mojón la pista se bifurca.

En este punto, abandonaremos la pista y encaramos la fuerte pendiente que resta hasta la cresta. Recorremos el cordal hacia la derecha y llegaremos al Vértice Geodésico y el buzón de **Beraskola (Bikirrio) 671m, 5,7Km (1:30 horas)**.

Regresamos al collado para continuar hacia el Idubaltza, a continuación dejamos las ruinas a la izquierda y ascendemos monte arriba, hay dos cuestas que nos harán sudar la gota gorda y que nos situaran en la **cima de Idubaltza 698m, 8,4Km, (2:30 horas)**.





Cuestas pronunciadas de acceso al Idubaltza

Tras disfrutar de las vistas que se pueden observar desde la cima, iniciaremos la bajada por los tramos en pendiente mencionados y regresaremos al Collado de Idubaltza por un camino paralelo al utilizado en la ida.

Finalmente desde el collado y por el camino de subida nos dirigiremos a Okondo recorriendo 4,5 km en descenso hasta llegar al barrio de Jandiola (Okondo) donde el autobús nos estará esperando en un punto próximo a donde nos dejó.

### Datos y Resumen del recorrido

Ficha de la ruta			
Distancia:	14,4 km	Duración:	3:45 h + hamaiketako
Desnivel subida acumulado:	800m.	Desnivel bajada acumulado:	800m.

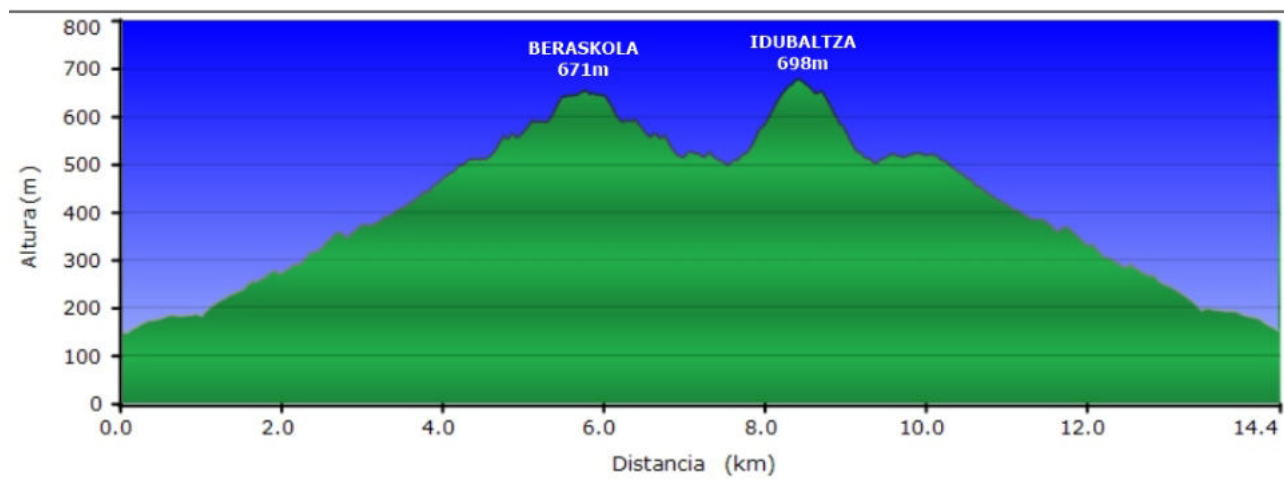
Grado de dificultad	
Puntuación IBP index:	76
Dificultad:	<b>media-dura</b>

<https://www.ibpindex.com/index.php/es/>



### Resumen:

Lugar	Altitud (m)	Distancia (Km)	Horario
OKONDO	149m	0	0:00
Cruce hacia BERASKOLA	510m	4,5 km	1:10
Cima BERASKOLA	671m	5,7 km	1:30
Cima IDUBALTZA	698m	8,4 km	2:30
Cruce hacia OKONDO	510m	10 km	3:00
OKONDO	149m	14,4 km	3:45





## NOTAS PARA CONDUCTORES

- Salir de Algorta por la calle Algortako Etorbidea hasta el triángulo y allí girar a la izquierda para llegar a la rotonda de Artaza, seguir por la Avanzada en dirección al puente de Rontegi.
- Después de pasar Rontegi tomar a la izquierda por la A-8 / E-70 dirección Bilbao, Vitoria-Gasteiz, Donostia-San Sebastián.
- Tomar la salida 119 en dirección: BI-636 - Balmaseda.
- En el corredor del Kadagua tomar la salida 16 hacia Sodupe-Artzeniega-Okondo.
- En la primera rotonda girar a la izquierda y pasar por debajo del corredor del Cadagua y en la segunda rotonda tomar dirección Okondo (de frente) BI-3641.
- Al llegar a Okondo a la altura de la escuela justo después de una parada de bus girar a la izquierda (Irabien entitatea kalea), allí mismo se encuentra la escuela y el ambulatorio, aparcar en las proximidades (Avda Lehendakari Carlos Garaikoetxea).
- El autobús los recogerá en ese mismo sitio después de unas 4 horas.

Algorta, Mayo 2021