

## ZAMAIA (616m) y GONGEDA (666m)

AL REGRESO TAMBIÉN SE PASA POR PILIPAONDO (514m),  
LARRAZELAI (478m) Y TONTORRA (442m)

RUTA CIRCULAR DESDE ALONSÓTEGI 12,7 km

16/05/2021

### ALONSOTEGI.

Alonsotegi se encuentra a 8 kilómetros del centro de Bilbao, en la carretera hacia Balmaseda. Durante 100 años perteneció al municipio de Barakaldo, hasta su desanexión en 1991. Está bañado por el río Kadagua y limita con los municipios de Bilbao, Barakaldo, Arrigorriaga, Arrankudiaga, Okondo y Güeñes.

Ésta es una de las localidades que no se puede perder ningún amante de la naturaleza y el senderismo, ya que el pueblo se encuentra rodeado de montes. Entre éstos destacan el Ganekogorta y el Pagasarri, en el que hay unas neveras que datan del siglo XVII. Estas edificaciones subterráneas se utilizaban para almacenar la nieve y usarla más tarde para elaborar bebidas, conservar los alimentos o aliviar la fiebre.

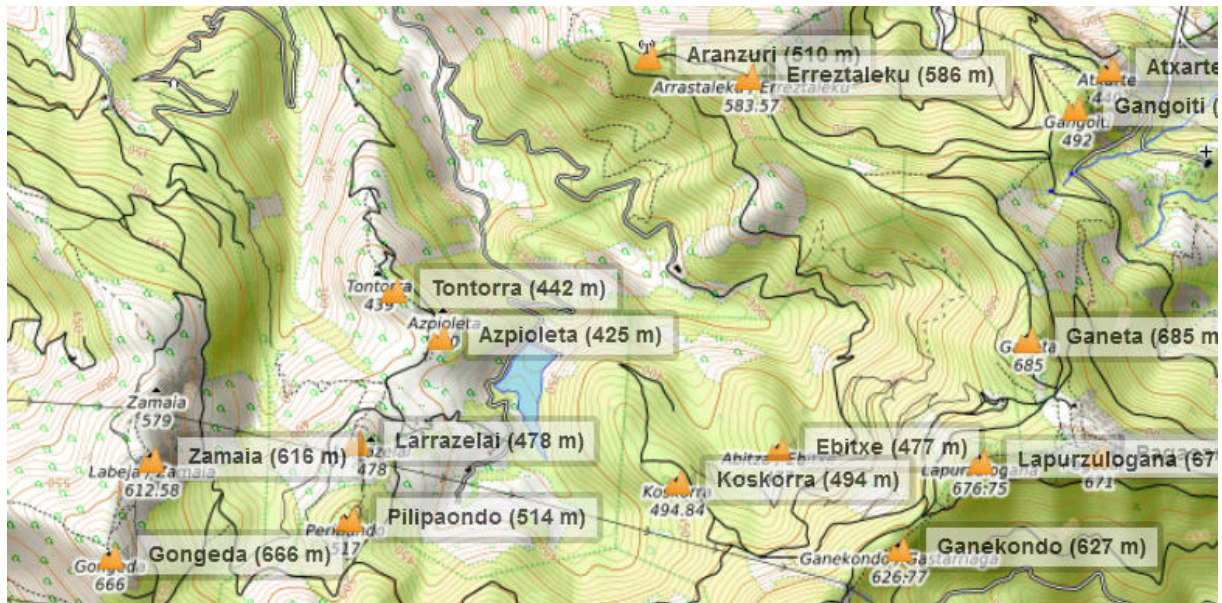


Llama la atención el número de ermitas que hay en este pequeño pueblo. Existen multitud de rutas que ofrecen la oportunidad de recorrerlas a la vez que disfrutamos de un agradable paseo. Destaca especialmente la de San Antolín, del siglo XV, que es el bien artístico e histórico más importante del pueblo. Sin embargo, será en el barrio de Azordoiaga donde nos encontraremos la más peculiar de sus ermitas, la de San Juan Bautista, que,

aprovechando la pared de una peña y protegiéndolo con un pequeño tejado, se ha ubicado un altar con un icono del santo, copia del original conservado en la Iglesia Ortodoxa Serbia de Belgrado.

Lo más llamativo de este municipio es su pronunciada orografía, ya que posee una fuerte diferencia de cotas, siendo la altura mínima de unos 50 m, donde se encuentra el núcleo urbano, y la máxima de casi 1000 m sobre el nivel del mar en el monte Ganekogorta, lo que convierte a Alonsotegi en uno de los municipios más montañosos de Bizkaia.

## ZAMAIA Y GONGEDA



El macizo de Ganekogorta es una de las zonas más visitadas por los montañeros de Bilbao. Sin embargo la mayoría de las excursiones se centran en el Pagasarri y sus alrededores, cuando otras ascensiones y montes de la cordillera no desmerecen en interés.

Este es el caso del Gongeda y el Zamaia, dos cumbres menos frecuentadas y que encierran numerosos atractivos. Como por ejemplo los numerosos restos existentes en la zona de las explotaciones mineras que tanto proliferaron a principios de siglo. Además, su estratégica situación a los pies del Ganekogorta le permite ofrecer una de las vistas más singulares y espectaculares del macizo.

El pelado monte Gongeda (666 mts.) y su vecino el rocoso y humilde Zamaia (616 mts.) se alzan a caballo entre la amable sierra de Sasiburu y la majestuosa del señor de Bilbao: la de Ganekogorta. Cimas apartadas pero de gran valor paisajístico, forman parte del gran ramal que desde Ganekogorta baja hasta el valle de Alonsotegi.

Desde su cumbre, donde encontraremos un viejo buzón, podemos disfrutar de unas impresionantes vistas sobre el valle del Cadagua, y de cimas como la de Sasiburu, Erreztaleku, Ganekogorta, Galarraga o Eretza entre otras.

En las laderas que conducen a esta entrañable cima, se ubican diferentes elementos de interés cultural y natural, entre los que destacan la impresionante boca de mina de Zamaia y el robledal de Gongeda, en el que se conservan algunos ejemplares de robles trasnochos.



## DESCRIPCIÓN DEL RECORRIDO.

En la elaboración de las notas y fotos de la ruta se ha utilizado información de la web de wikiloc.com y fotos del día de preparación.



Salida del parking de la Alonsotegi Eskola. Dirección hacia la Fuente del Oro.



Seguimos por el camino empedrado. Zona de ocio Fuente del Oro



Fuente del Oro. Merendero



Dirección Zamaia, marcas blancas y amarillas. Paso por el refugio.



Seguimos de frente. Depósito, seguimos las marcas de los árboles. Saliendo del bosque.



Cerca del Zamaia. Hacia la torre.



Mina Zamaia. Indicación Zamaia Gongeda. Buzón Zamaia.



Cima del Zamaia (día de preparación). Panorámica desde el Zamaia.



Hacia el Gongeda, a tiro de piedra del Zamaia. Cima del Gongeda (día de preparación).



Descenso del Gongeda, Zamaia al fondo. Regreso a Alonsotegi por el bosque.




Desvío hacia el Pilipaondo. Buzón del Pilipaondo, entre árboles.



Zamaia y Gongeda desde el Pilipaondo. Cima del Pilipaondo (día de preparación).



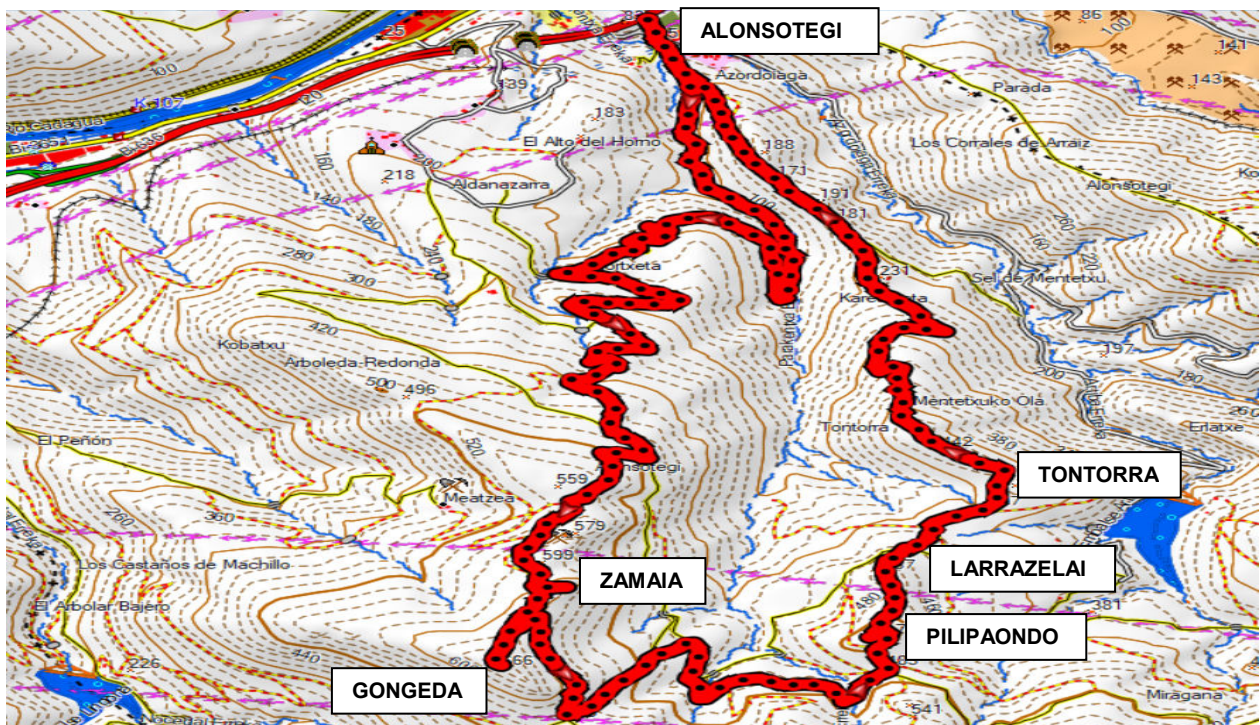
Buzón del Larrazelai. Cima del Larrazelai (día de preparación)



Camino del Tontorra. Buzón del Tontorra. Cima del Tontorra (día de preparación)



Bajando hacia Alonsotegi. Última puerta y bajada al parking.



## Datos y Resumen del recorrido

Ficha de la ruta			
Distancia: 12,7 km		Duración: 3:25 h + hamaiketako	
Desnivel subida acumulado: 760m.		Desnivel bajada acumulado: 760m.	

Grado de dificultad	
Puntuación IBP index: 75	Dificultad: <b>media-alta</b>

<https://www.ibpindex.com/index.php/es/>

### Resumen:

Lugar	Altitud (m)	Distancia (Km)	Horario
Alonsotegi	46m	0	0:00
ZAMAIA mendia	616m	5,6 km	1:30
GONGEDA mendia	666m	6,1 km	1:40
PILIPAONDO mendia	514m	8,7 km	2:10
LARRAZELAI MENDIA	478m	9,2 km	2:25
TONTORRA mendia	442m	9,7 km	2:45
Alonsotegi	46m	12,7 km	3:25

*A estos horarios hay que añadir el tiempo del hamaiketako*

### NOTAS PARA CONDUCTORES

18 km. 0:30 horas.

- Salir de Algorta por la calle Algortako Etorbidea hasta el triángulo y allí girar a la izquierda para llegar a la rotonda de Artaza, seguir por la Avanzada en dirección al puente de Rontegi.
- Después de pasar Rontegi tomar a la izquierda por la A-8 / E-70 dirección Bilbao, Vitoria-Gasteiz, Donostia-San Sebastián.
- Tomar la salida 119 en dirección: BI-636 - Balmaseda.
- En el corredor del Kadagua tomar la salida 6 hacia la BI-636 Alonsotegi-Balmaseda.
- En la primera rotonda girar a la izquierda BI-636 y en la segunda tomar la salida 1 hasta llegar al centro de Alonsotegi. Antes de llegar al cruce situado junto a la iglesia (en un alto) girar a la izquierda y tomar la calle Errota.
- Continuar por la Calle Errota, hasta pasar por debajo de la autovía y acercarnos al barrio de Azordoia. Un poco antes, justo debajo del corredor del Kadagua se encuentra la Alonsotegi Eskola en cuyo parking el autobús dejará a los montañeros.

El autobús los recogerá en ese mismo sitio después de un poco más de tres horas y media.