



PICO CERREDO (643m)

Travesía de 13,2 km de Castro-Urdiales a Allendelagua
2021-11-14

La subida al pico Cerredo es repetición de las subidas que ha hecho Itxartu a este mismo monte en el 2006 y en el 2014.

Pico Cerredo:



El macizo coronado por el pico Cerredo de constitución caliza, alza su mole en las proximidades de la costa de Cantabria entre las localidades de Castro-Urdiales y Oriñón.

Con sus 643 metros de altitud puede considerarse como la montaña de mayor altitud y mayor proximidad a la costa de todas las que jalonan la cornisa cantábrica. Apenas 1600 m. separan su cumbre de la línea costera. Ello implica que a pesar de su modesta altitud, el montañero haya de superar un desnivel de 600 m. en un espacio muy

reducido, por lo que se han de remontar fuertes desniveles, además del karst que forma su cumbre y que sin presentar demasiado peligro obliga no obstante a ayudarse de las manos para alcanzarla.

A destacar las preciosas vistas que se pueden disfrutar desde su altura y que alcanzan a los acantilados de la Galea y el superpuerto de Bilbao.


Recorrido.

Travesía de 13,2 km que parte de Castro-Urdiales subiendo por la ermita del Sagrado Corazón de María y de allí de forma ascendente suave se dirige al Pico Cerredo. El regreso, en su primera parte sigue el mismo camino de subida hasta tomar una pista por la izquierda que nos lleva a Allendelagua donde finaliza el recorrido.


Ruta de poca dificultad de 680m de desnivel ascendente acumulado, salvo la parte final de subida al pico Cerredo, que se hace por un lapiaz muy dificultoso, donde es necesario utilizar las manos y donde los bastones no son de mucha ayuda.

Iniciamos el recorrido desde el CEIP Santa Catalina, desde allí nos dirigimos por el Bo. Las Rozas hacia el puente sobre la autovía que cruza al lado del depósito de aguas. Nada más pasar, hay que entrar a la campa que tenemos enfrente y cruzarla en diagonal hacia la derecha para coger el sendero de las escaleras hacia la Ermita.

Es un bonito camino en el bosque salpicado por cuatro o cinco tramos de escaleras que ayudan a progresar en el terreno, en las zonas más complicadas.



Se sube rápidamente al monumento erigido por el padre Teodoro San Martín Pérez de Zabalza, "Padre Pitillo" (1906 Lecumberri - 1982 República Dominicana), perteneciente a la congregación de los claretianos (Misioneros Hijos del Inmaculado Corazón de María). Del año 1956 al año 1959 levantó la pequeña ermita y la imagen del Inmaculado Corazón de María. Ésta se ve desde casi cualquier lugar de Castro, incluso de noche pues está iluminada.



Las vistas desde aquí son dignas de un descanso y en sí misma, la visita al lugar merece el esfuerzo de la subida.



Seguimos el camino bajando por la ladera sur para coger la pista que recorre todo el cordal por la zona llamada Campo Pozo, a ratos cementada o por pista de tierra o de piedrilla. Son algo más de 3 kilómetros hasta llegar al sendero que sale junto al Iiso Grande y que rodeando la antenada cima se dirige al collado sur del Cerredo.




En las inmediaciones del menhir pasaremos junto a un abrevadero y seguiremos la senda que sin perdida nos llevara, tras un largo tramo de acercamiento, hasta las faldas de la cima.



Se sube fácil si encuentras las numerosas marcas de pintura que hay marcando la ascensión. Una vez en la base de la cima afrontaremos un primer resalte rocoso donde tras superarlo la senda desaparecerá momentáneamente, tomaremos a la derecha hacia un pequeño collado para bordear la base de la cima y volver a encontrar la senda pisada.



Ahora debemos buscar un pequeño poste de madera y una marca amarilla de pintura en la roca que será por donde debemos adentrarnos en terreno kárstico, sin perdida transcurriremos por este terreno siguiendo las marcas de GR rojas y blancas que nos llevaran a bordear la cima ahora por su zona sur-suroeste para acometer el último tramo a cima realizando algún zigzag, y siguiendo las marcas de GR que nos dejaran ya a pocos metros de la cima.



Tras unos metros más de terreno kárstico llegaremos al poste geodésico y cima de Pico Cerredo(643m), el esfuerzo habrá merecido la pena ya que la recompensa es una bella vista panorámica del litoral Cántabro desde el Abra de Bilbao hasta la zona de Santander con Castro-Urdiales a nuestros pies.



La bajada se hace por el mismo sitio, en principio, al llegar a la primera zona verde haremos la parada de hamaiketako.

A continuación, el regreso lo realizaremos por nuestros mismos pasos pero desviándonos unos pocos de metros para pasar junto al menhir dejando una antena a nuestra derecha.

Un poco más adelante, llegamos al cruce donde hay que estar atentos para no saltarse el inicio del senderito que va cayendo a media ladera hacia la izquierda, si te lo saltas no hay pega porque luego te cruzas con la pista que baja a Allendelagua, que es la que hay que tomar.

La bajada por el cortafuego es pronunciada y las rodillas lo notan sin duda, menos mal que no es muy larga, como un kilómetro más o menos



Seguiremos por el sendero que nos llevará a Allendelagua teniendo siempre enfrente la vista del mar Cantábrico. La entrada al pequeño núcleo urbano lo haremos yendo hacia la derecha pasando por varias calles hasta llegar a la principal. Allí, en una rotonda situada a la salida de Allendelagua nos estará esperando el autobús.

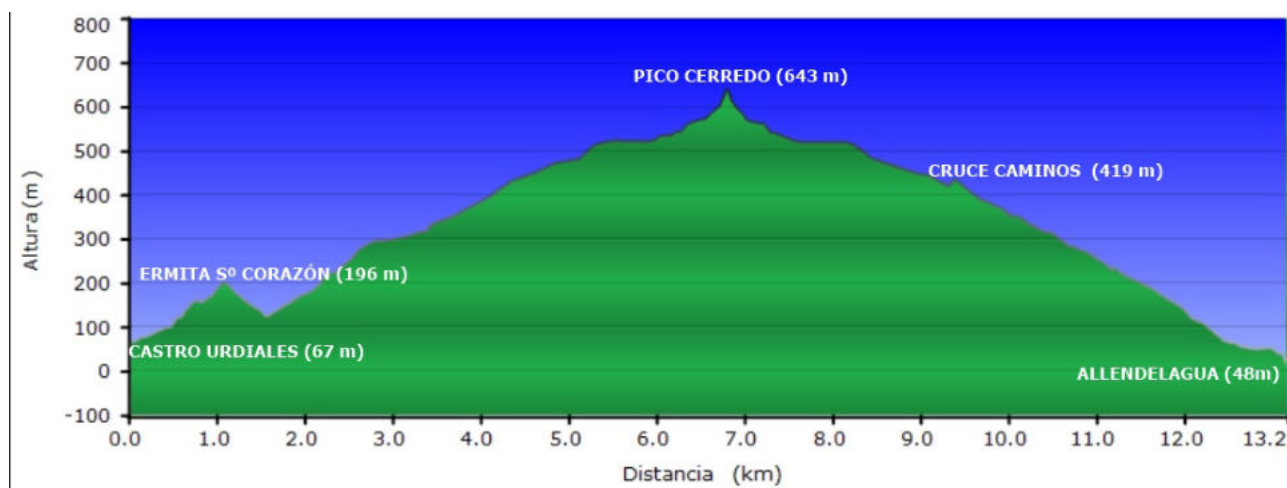
Datos y Resumen del recorrido

Ficha de la ruta	
Distancia: 13,2 km	Duración: 3:30 h + hamaiketako
Desnivel subida acumulado: 680 m.	Desnivel bajada acumulado: 720m.

Grado de dificultad	
Puntuación IBP index: 69	Dificultad: Media

<https://www.ibpindex.com/index.php/es/>

Lugar	Distancia	Altitud	Horario
Castro-Urdiales	0,00 km	67 m	0:00 h
Ermita S ^o Corazón	1,00 km	196 m	0:15 h
Pico Cerredo	6,80 km	643 m	1:45 h
Cruce	9,30 km	419 m	2:30 h
Allendelagua	13,20 km	48 m	3:30 h



NOTAS PARA EL AUTOBUS

37,8 km (45 minutos)

Punto de inicio del recorrido: CEIP Santa Catalina, C. Aureliano Linares Rivas, s/n, 39700 Castro Urdiales, Cantabria

- Salir de Algorta por la calle Euskalherria, seguir por la Avanzada, pasar Rontegui y tomar la autopista en dirección Santander.
- Toma la salida 147 desde A-8, hacia Castro-Urdiales.
- Incorpórate a CA-520, en la primera rotonda y segunda rotonda continúa recto por C. Leonardo Rucabado.
- En la segunda rotonda, toma la segunda salida en dirección P.º Menéndez Pelayo/N-634
- Gira a la izquierda hacia C. Joaquín Altuna
- Gira a la derecha hacia C. Leonardo Rucabado
- Gira a la izquierda hacia C. Aureliano Linares Rivas
- Gira a la derecha para continuar en C. Aureliano Linares Rivas
- Gira a la izquierda hacia Bo las Rozas
- Gira ligeramente a la izquierda para continuar en Bo. las Rozas. El CEIP Sta Catalina está a la derecha (C. Aureliano Linares Rivas, s/n, 39700 Castro Urdiales, Cantabria).
- Una vez hayan descendido todos, el autobús se dirigirá a Allendelagua donde esperará y recogerá a los montañeros después de poco más de 3:30 horas.

Punto de final del recorrido: Allendelagua

- Para llegar a Allendelagua se debe tomar la N-634 (dirección Santander). La entrada Allendelagua se encuentra a 1,6 km debiendo girar a la izquierda y pasar un túnel.
- Lugar de espera y recogida del autobús: Allendelagua, en la rotonda situada a la entrada del barrio, nada más pasar el túnel bajo la autopista.

Algorta, Noviembre 2021