

# LEUNGANE (1.008m)

## Recorrido de 10 km desde Artaun

### 2022-05-01

#### La sierra de Legarmendi. Leungane.

Tradicionalmente los montañeros han conocido esta sierra con el nombre de Aramotz, denominación que sigue repitiéndose aún en los mapas y otras publicaciones.

No deja de ser un caso más de coger una parte por el todo, porque el topónimo Aramotz parece circunscribirse a un paraje muy específico en la parte occidental del macizo, donde se ubican las cabañas y fuente con este nombre. La denominación correcta es Legarmendi.

El macizo de Legarmendi, incluida en su mayor parte dentro del arco natural de Urkiola, posee una extensión aproximada de 7.000 ha repartidos entre los municipios de Durango, Izurtza, Mañaria, Dima, Igorre, Lemoa y Amorebieta-Etxano. Su longitud aproximada en dirección NW-SE (Lemoa-Mañaria) es de 12 Km.



Macizo Legarmendi



Lengane 1.008m

El paisaje es predominante kárstico, con escaso arbolado. Sobre la erosionada superficie se han abierto profundas hoyas o valles ciegos separados entre sí por aserradas cresterías de picachos desiguales. Aunque el relieve es más o menos compacto cuando se observa desde la lejanía, resulta convulso y diferenciado en las distancias cortas. Las cumbres más elevadas y significativas son: Leungane (1008 m), la única cota que supera los mil metros de altitud, aunque no resulta tan destacada como la aguerrida Mugarra (965 m), gran laja apuntada sobre Durangaldea, que la hace bien visible desde muchos puntos de Bizkaia, Gantzorrotz (779 m), Urtemondo (791 m), Kañometa (75 m) pirámides que se elevan sobre un desolador caos calizo.

El Leungane pese a ser la altura más elevada de la sierra de Legarmendi, no es tan ascendido como el cercano y espectacular Mugarra (965 m).

## Recorrido

Ésta es una bonita ruta por la zona cárstica de Aramotz, ruta bastante señalizada indicando diferentes recorridos, por pistas en su mayor parte y senderos de fácil identificación.

Empezamos junto a la Ermita San Vicente situada en el barrio de Artaun. Salimos por pista y casi desde su inicio debemos acometer una pista exigente y asfaltada durante dos kilómetros más o menos hasta llegar a unas bordas y un refugio.



Hasta este lugar hemos venido pisando una placa de cemento, antes hemos dejado atrás un cruce que nos situaría por la zona del Belatxikieta.





A partir de las bordas y el refugio el piso es de tierra y el caminar mucho más cómodo. Dejamos de nuevo a nuestra izquierda otro cruce con indicaciones de distintos recorridos. Tras pasar las bordas, enseguida giramos a la derecha y continuamos por pista de tierra otros dos kilómetros y medio.






Llegamos a una fuente abrevadero, continuamos y a unos doscientos metros giramos a la izquierda siguiendo senda estrecha y exigente, por senderos de hierba, entre rocas del cars esparcidas y, con fuerte subida hasta llegar a la cumbre del Leungana,



Desde la cima podemos ver todas las cumbres más emblemáticas del Duranguesado. Las vistas de la zona del parque natural de Urkiola son espectaculares e incluso en un día despejado se puede contemplar la costa y Bilbao.

El descenso se realiza por donde subimos hasta la fuente, una vez pasada la fuente nos desviamos a la izquierda por camino señalizado con marcas blancas y amarillas que nos llevará unos metros más abajo a la pista por donde hemos subido anteriormente.



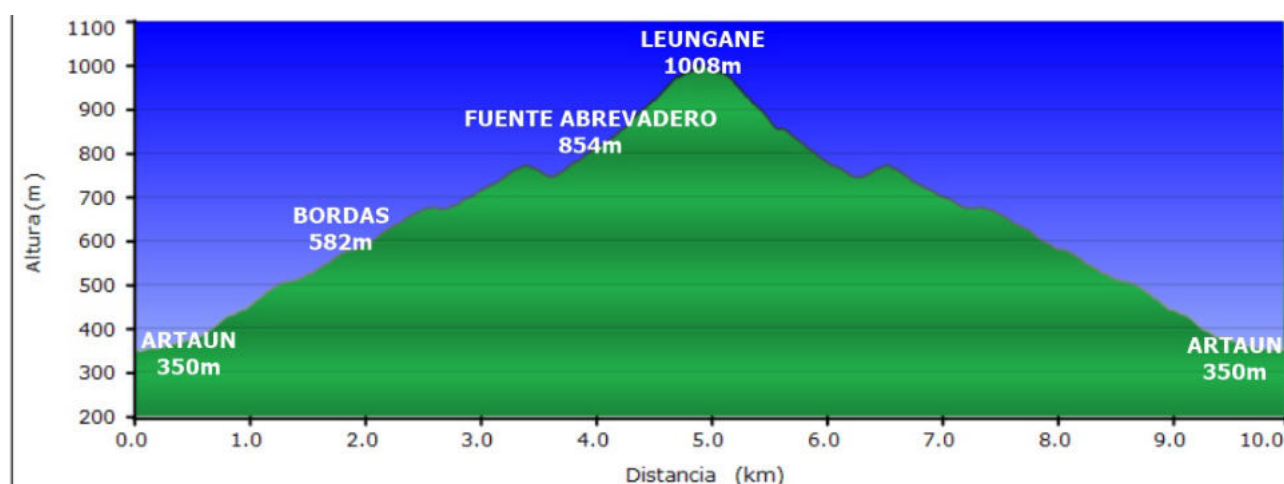
Continuamos el descenso por mismo camino de subida hasta llegar al parking junto Ermita San Vicente, donde dejamos nuestros vehículos.

### Datos y Resumen del recorrido

Ficha de la ruta	
Distancia: 10 km	Duración: 3:30 h
Desnivel subida acumulado: 700 m.	Desnivel bajada acumulado: 700m.
Grado de dificultad	
Puntuación IBP index: 68	Dificultad: <b>Media</b>

<https://www.ibpindex.com/index.php/es/>

Lugar	Distancia	Altitud	Horario
Artaun	0,00km	350m	0:00 h
Bordas-refugio	2,00km	582m	0:35 h
Fuente-abrevadero	4,20km	854m	1:15 h
Leungane	4,90km	1.008m	1:40 h
Artaun	10,00km	350m	3:30 h







## NOTAS PARA LOS COCHES

51 km (1 hora)

- ☛ Salir de Algorta por la calle Euskalherria, seguir por la Avanzada en dirección al corredor del Txorierri.
- ☛ Al final del corredor salida por la derecha dirección Bilbao, Santander, Hospital de Galdakao.
- ☛ Tomar la salida 105. N240, N634 dirección Hospital de Galdakao, Vitoria-Gasteiz, Galdakao.
- ☛ En la rotonda salida 1, N-240, Vitoria-Gasteiz, Galdakao hospitalea
- ☛ Continuar por la N-240, pasando por Bedia y Lemoa.
- ☛ En la circunvalación de Igorre girar a la izquierda : BI-2543 dirección Dima.
- ☛ Tras pasar Dima, y antes de empezar a subir el puerto giro a la izquierda y tomar la BI-4545, dirección Artaun y Oba
- ☛ A continuación en el cruce rotonda siguiente giro a la izquierda por la BI-4546. Continuar hasta llegar al barrio de Artaun después de 3 Km aprox.
- ☛ Aparcar junto a la ermita de San Vicente

**Punto de inicio y de llegada del recorrido montañoero:** Parking junto a la ermita de San Vicente (Artaun).