

## URREGARAI (702m) ERMITA DE SANTA EUFEMIA


Recorrido de 12 km desde Markina

2022-09-18

### Urregarai mendia y la ermita de Santa Eufemia.

Cumbre característica del macizo del monte Bedartzandi, ligeramente más elevada que aquel, confinado entre los valles de Aulesti, que es la cuenca natural del río Lea, y el valle Markina, en la cuenca del río Artibai. Es una cima rocosa en cuya cúspide se alza la ermita de Santa Eufemia, con la imagen descabezada de la misma santa, que se dice la destrozó un rayo.

La leyenda cuenta que una joven que cuidaba su rebaño vio surgir de la misma tierra una mano con un hermoso anillo. En el momento en que la joven tomó la joya perdió el habla. Bajó al pueblo e intentó expresar lo sucedido. Acudió con todos los vecinos de la aldea y la mano seguía en el mismo lugar. En el momento que depositó el anillo en la mano recobró la voz. Los hombres cavaron en aquel lugar y apareció el cuerpo de Santa Eufemia envuelto en una sábana blanca. Otra leyenda nos habla de la existencia de una campana de oro enterrada en la cumbre.



La subida a la ermita de Santa Eufemia de Urregarai, montaña de 702 m que domina Markina y Aulestia, era un acontecimiento en la comarca del Lea-Artibai. La ermita es un humilde edificio fortificado de piedra que se aferra a lo alto de la roca. Está advocado a Santa Eufemia, virgen y mártir, hija de un senador romano de Calcedonia. Además de las vistas su singularidad radica en los escalones. 220 peldaños incrustados en la peña que permiten subir del collado a la cima. Los montañeros a pie, los devotos de rodillas. Todo es válido para ganar los favores de la Santa.

El día de su festividad es el 16 de septiembre, se mantiene la costumbre de dar misa en la ermita de Santa Eufemia de Urregarai. El domingo siguiente suele haber misa y posteriormente se hace una carrera desde la campa a la ermita, donde participa mucha gente de la comarca.

## Recorrido:

Sencilla subida a esta ermita de la localidad vizcaína de Markina con vistas a los valles de Lea-Artibai. Los montañeros a pie y los devotos de rodillas acuden a visitar a esta virgen que protege de los dolores de cadera.

Tomamos como referencia, en el centro de Markina, desde la calle Artibai, por la izquierda llegamos al bonito puente que salva el río Artibai, donde aguarda el panel de los senderos PR-BI 26 y PR-BI 27. Cruzamos el río y seguimos por la calle, que evita la carretera BI-633 por un túnel.

En el siguiente cruce, a la altura del caserío Ituarte, tomamos la carretera de la izquierda, que gana altura con fuerza para llanear más tarde. Tras una amplia curva, junto a un viejo transformador, dejamos el asfalto y nos adentramos en el pinar por una senda pendiente. Desemboca en la carretera, que cruzamos para seguir subiendo por el sendero hasta salir a la pista cementada.




Igotz baserria



Larro baserria

Ahora sí, seguimos por la carretera hacia las alturas del macizo, siguiendo las marcas blancas y amarillas del PR en las siguientes bifurcaciones. Más arriba salimos a terreno despejado, en un bonito paraje de campas salpicadas de rocas por las que serpenteamos primero hasta el caserío Igotz y luego hasta el caserío Larro, junto a un gran pabellón ganadero.


A la derecha de la casona superamos una compuerta y subimos por un hermoso camino entre robles hasta salir a terreno abierto, con el Urregarai ya a la vista. La senda evita una loma por la izquierda y desemboca en una campa. A la izquierda está la peña cimera, que remontamos por los populares 220 escalones que nos conducen a la ermita. Tras ella están la cima y sus espectaculares vistas.



Escalinatas y ermita



Ermita santa Eufemia



Buzon Urregarai

De vuelta a la campa, una pista forestal (izd) se adentra en un cipresal y baja hasta las campas de Urregarai, con bolera, refugio y área recreativa. Aquí concluye como tal el PR-BI 27 y comienza su variante, que por la pista que nace junto al aterpe, primero de tierra y luego de cemento, nos devuelve al caserío Larro. Durante la bajada no tomaremos los senderos PR de subida por tener una fuerte pendiente, cuestión que hace que el descenso sea un poco complicado. En su lugar tomaremos una pista asfaltada hasta Markina.

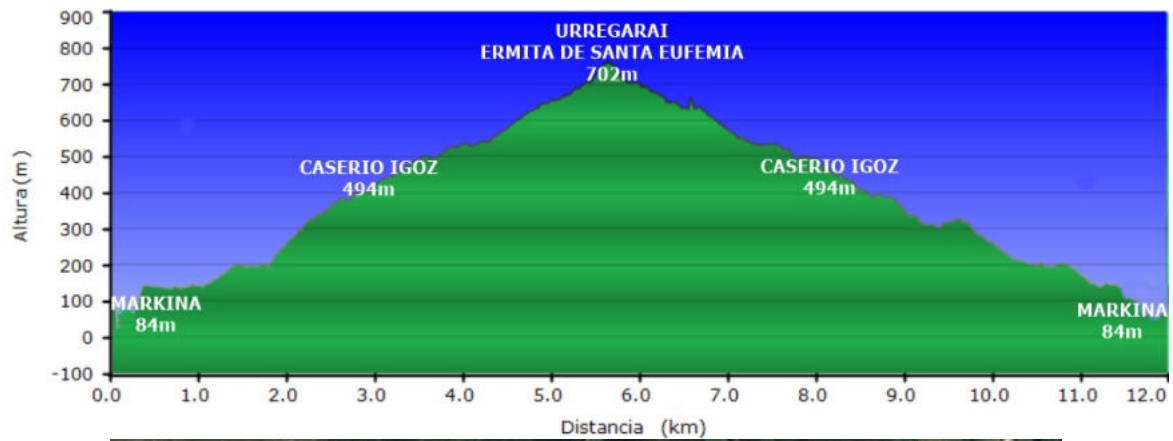
En total unos 12 kilómetros y unas 3:30 horas a ritmo constante.

### Datos y Resumen del recorrido

<b>Ficha de la ruta</b>	
Distancia: 12 km	Duración: 3:30 h
Desnivel subida acumulado: 700 m.	Desnivel bajada acumulado: 700m.
<b>Grado de dificultad</b>	
Puntuación IBP index: 68	Dificultad: <b>Media</b>

<https://www.ibpindex.com/index.php/es/>

Lugar	Distancia	Altitud	Horario
Markina	0,0 km	84m	0:00 h
Caserio Igotz	3,5 km	494m	1:00 h
Urregarai (ermita de Santa Eufemia)	5,6 km	704m	1:45 h
Caserio Igotz	8 km	494m	2:35 h
Markina	12 km	84m	3:30 h



### NOTAS PARA EL AUTOBUS

61 km (1:00 horas)

- Salir de Algorta por la calle Euskalherria, seguir por la Avanzada, Corredor del Txoriherri dirección Donostia.
- Desde el Corredor del Txoriherri tomar la salida hacia la AP-8 dirección Donostia. Continuar por la autopista E-70/A-8/Donostia/S.Sebastián.
- Toma la salida 84 hacia N-636/Elorrio/N-634/Abadiño/Berriz/BI-633/Markina-Xemein
- En la rotonda, toma la tercera salida y continúa por BI-633. Sigue por BI-633 hasta Xemein Hiribidea en Markina-Xemein.

En Markina nos dirigimos a Lea Artibai Ikastetxea (Xemein Hiribidea, 19, 48270 Markina-Xemein, Bizkaia). En cuyo parking estacionará el autobús y nos dejará allí mismo. El punto de recogida es ese mismo sitio después de tres horas y media aproximadamente.

2022ko Irailean  
ITXARTU MENDIGOIZALE TALDEA