

ARMAÑÓN (856m)


Recorrido circular de 12,6km desde El Suceso

2023-03-12

Armañón

Bonita cumbre de las Encartaciones, comarca que se extiende por toda la zona occidental de Bizkaia. Esta cumbre separa los valles de Karrantza y Turtzios, ambos comunicados por el puerto de La Escrita (430m), que conecta el macizo montañoso formado por Armañón y Los Jorrios con los montes de Ordunte.

Realmente el macizo donde se sitúa este monte es mucho más amplio, pues se prolonga hacia oriente hasta las Peñas de Ranero, mientras que uno de sus cordales prospera hacia el norte entrando en territorio cántabro para alcanzar el rocoso Pico de las Nieves y descender al puerto de Hoyo Menor. Las alturas se prolongan hasta el mismo mar enmarcando el valle de Guriezo (al este de estos cordales y ya en Cantabria) recorrido por el río Agüera, que naciendo en las faldas de los montes de Ordunte, desemboca en Oriñón.



Cima del Armañón

De El Suceso al Armañón y al Encinar de Sopeña.

Al socaire del Armañón, en el corazón del Parque Natural al que da nombre, se extiende el encinar de Sopeña, un bello bosque de cuento de gnomos más propio de otras latitudes. Su interés radica en que se trata de un encinar típicamente mediterráneo ubicado en plena cornisa cántabrica, posible gracias a los farallones que le protegen de los fríos vientos del norte y su orientación sur, que crean un microclima especial para crear esta singularidad botánica.

La visita a la cima y al bosque es una bonita excursión mañanera que recorre algunos de los parajes más bellos del Parque Natural y ofrece las mejores vistas de la comarca. El

recorrido comienza y termina en el pequeño barrio de El Suceso, que recibe el nombre de la Virgen del Buen Suceso, patrona de Karrantza. Su ermita se encuentra sobre el cercano Peña Grande, un montículo que se eleva a apenas 300 metros del núcleo rural configurado como un inmejorable balcón sobre el valle.



El Suceso destaca por su plaza de toros pegada a la iglesia. Se trata de una de las mayores peculiaridades arquitectónicas y sociales de Las Encartaciones: pequeños cosos taurinos que flanquean ermitas e iglesias. Estas plazas fueron testigo del tránsito entre las luchas medievales y la prosperidad posterior. Por primera vez se pensó en el ocio y se construyeron los ruedos para amenizar las romerías después de misa. Además de este, las hay también en Artzentales, Sopuerta y Turtzioz (ver nota complementaria al final de este documento).

Recorrido:

Iniciamos la caminata en el pequeño conjunto de caseríos que hay junto al ruedo. La referencia durante casi todo el recorrido serán las señales blancas y amarillas del sendero PR-BI.121 (El Encinar de Sopeña). Pasamos junto a un caserío adosado al coso y seguimos la pista asfaltada que se dirige al norte, dando cara al cordal del Armañón.



Enseguida llegamos a una bifurcación, donde seguimos por la derecha, todavía por asfalto. A unos 400 metros, un camino forestal remonta (izd.) el cordal bordeando un eucalptal, en esta zona el camino tiene una pronunciada pendiente.

Desembocamos en un prado que cruzamos para tomar otro camino por la izquierda que discurre, por la vertiente sur, bajo el cordal, rodeando el Picosal. Más adelante, en un tramo llano, se convierte en un sendero. El sendero es estrecho dejando el valle a nuestra izquierda con un desnivel importante lleno de brezos. Tras bordear el Sorrondegi, se abre ante nosotros el Armañón.





Descendemos al collado Campa de los Palos (0h.45') y continuamos por la pista dejando a nuestra derecha una loma copada por las explotaciones ganaderas y sin distintivo alguno.

Continuamos hasta el Portillo de los Motijones y llegamos a un cruce donde por la derecha podemos remontar la loma sobre la que se asienta el dolmen de La Lama, por la izquierda empieza el descenso la Encinar de Sopeña y al frente el Armañón (856 m) imponente con sus últimos 150 metros de desnivel.



Desde allí, continuamos de frente a la cima del Armañón. Iniciamos la subida por la derecha buscando unas marcas rectilíneas que ascienden junto con lo que creemos que puede ser el efecto de un riachuelo que desciende de la cumbre. A unos 100 metros encontramos un sendero hacia la izquierda que va ascendiendo en diagonal hasta llegar a un claro en el brezal que bordea el sendero.

Ahora tomando la ruta por la derecha ascendemos un último repecho que nos aúpa a la herbosa cumbre del Armañón (1h.15'), donde encontramos un punto geodésico y dos buzones en forma de caseríos. La cima es un mirador por excelencia de este extremo occidental de Bizkaia y de la Cantabria más oriental.




Descendemos hasta el cruce anterior y tomamos el camino de la izquierda según subida, que se dirige al encinar que desciende de forma abrupta (1h.45'). el camino se torna, tras un pequeño paso difícil en un sinuoso sendero que nos adentra en el bosque encantado,

donde conviene no perder de vista las señales blancas y amarillas. La parte alta del encinar es la más intrincada. El camino discurre entre rocas cubiertas de musgo, encinas retorcidas, algunas de las cuales no han soportado los embates de los elementos y yacen en el suelo, y castaños centenarios. Un escenario que nos traslada a mundos oníricos. La bajada debe hacerse con especial cuidado sobre todo si nos encontramos con terreno húmedo y/o embarrado.



Según perdemos altura, el bosque se abre y adheza, fruto del aprovechamiento de la madera y de la explotación del suelo como pastos para la ganadería, otra singularidad muy difícil de ver en nuestra geografía. Más adelante salimos a una pista, junto a un poste del PR (2h.20'). Siguiéndola por la izquierda, no tarda en desembocar en otra más amplia, a la sombra de coníferas y plantaciones de roble americano.

En un pequeño robledal (poste), nos desviamos para seguir un camino que bordea la vaguada del arroyo Zarangustillo y desemboca en una pista (3h). El último tramo se hace un poco largo y por la pista en un continuo baja y sube llegamos sin pérdida a El Suceso (3h. 35').



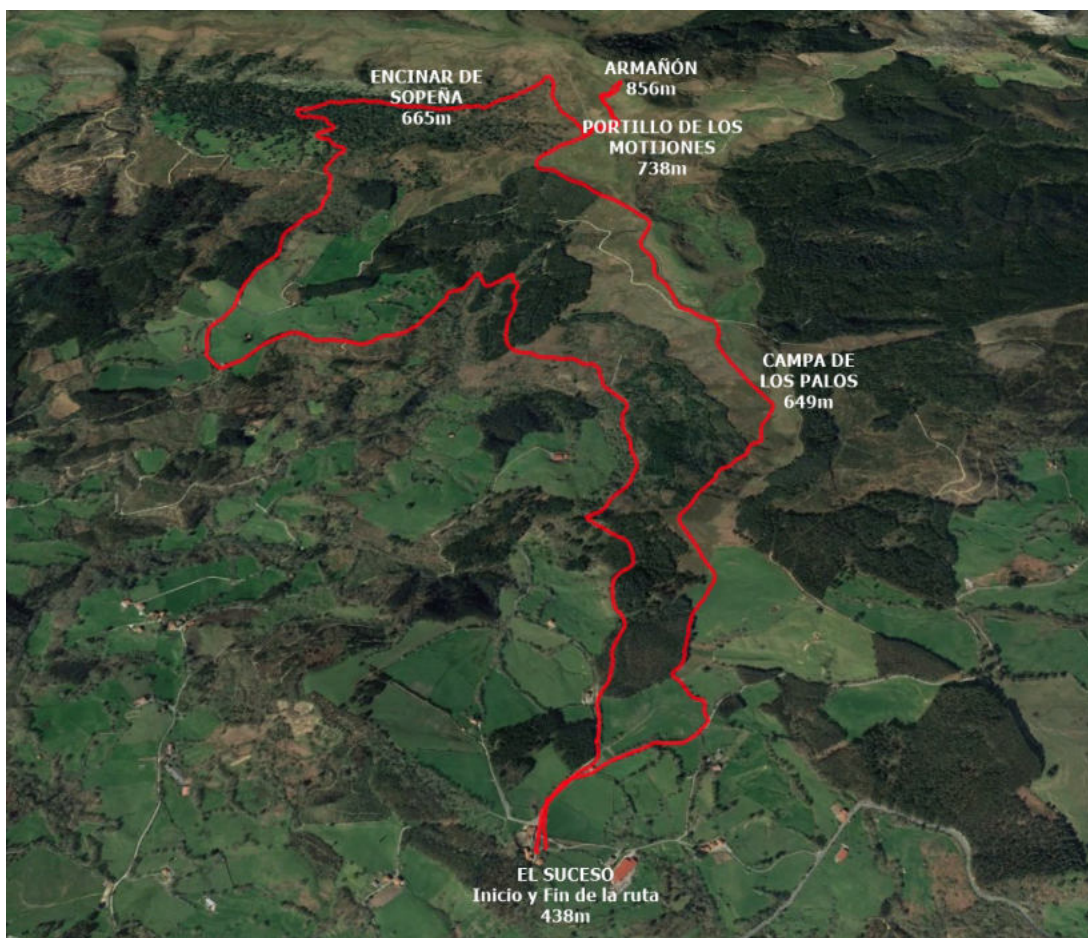
Datos y Resumen del recorrido

Ficha de la ruta	
Distancia: 12,6 km	Duración: 3:35 h más paradas
Desnivel subida acumulado: 640 m.	Desnivel bajada acumulado: 640m.
Grado de dificultad	
Puntuación IBP index: 63	Dificultad: Media

<https://www.ibpindex.com/index.php/es/>

Lugar	Distancia (Km)	Altitud (m)	Horario
Inicio - El Suceso	0,00km	438m	0:00 h
Campa de los Palos	2,4km	649m	0:45 h
Portillo de los Motijones	3,9km	738m	0:55 h
Cima Armañón	4,5km	856m	1:15 h
Entrada al Encinar de Sopena	5,8km	665m	1:45 h
Final - El Suceso	12,6km	438m	3:35 h

A estos horarios hay que añadir el tiempo de las paradas.



NOTAS PARA CONDUCTORES (si se fuera en coche)

- Salir de Algorta por la calle Euskalherria, seguir por la Avanzada en dirección al puente de Rontegi.
- Después de pasar Rontegi tomar a la izquierda por la A-8 / E-70 dirección Bilbao, Vitoria-Gasteiz, Donostia-San Sebastián.
- Tras las curvas de Zorroza tomar la salida 119, dirección BI-636 Balmaseda.
- Continuar por la BI-636 hasta la tomar la salida dirección a Zalla, Trucios, Karrantza.
- Atravesar Zalla y Mimetiz, dirección Karrantza. Después de pasar Otxaran tomaremos por la derecha la BI-630 dirección Karrantza.
- Seguimos por la BI-630 hasta llegar a Cantabria (Villaverde de Trucios) donde seguiremos por la CA-152.
- Continuar por la CA-152 y subir el puerto de la Escrita hasta volver a entrar a Bizkaia, de nuevo en la BI-630.
- A un poco más de 1km de descenso desde el puerto de la Escrita girar a la derecha dirección Barrio del Suceso, Santuario de la Virgen del Buen Suceso.
- Después de 800 metros en subida llegamos al barrio del Suceso y aparcaremos en las proximidades del barrio y del coso próximo a la ermita de la Virgen del Buen Suceso.

NOTA COMPLEMENTARIA:

EL SUCESO: balcón sobre el valle de Carranza

El barrio del Suceso, conforma un hermoso conjunto que armoniza con el entorno auténtico y natural del Valle de Karrantza. Conjunto compuesto por el Monumento a la Virgen del Buen Suceso, un coso taurino, un área recreativa y el Santuario. Desde la Virgen, un mirador impresionante desde el que se ve prácticamente todo el valle.



El Santuario de Nuestra Señora del Buen Suceso se sitúa en el barrio de Pando y cuenta la leyenda, que la Virgen se apareció y mandó realizar un templo, éste se construiría entre los años 1670 y 1671. Se trata de un edificio de planta rectangular de una sola nave con un saliente a modo de brazo. La sacristía, cuadrada, cubierta con bóveda nervada de terceletes, queda incluida dentro del volumen. El acceso a los pies es abocinado y la espadaña actual sustituye a otra derribada. Por el lado noroeste hay una torre baja adosada al

edificio. Destaca en su interior el retablo barroco del primer tercio del siglo XVIII que consta de un cuerpo central en donde destaca en su centro la imagen de la Patrona, Nuestra Señora del Buen Suceso. Relativamente próxima al edificio se sitúa una escultura monumental de la Virgen presidiendo el valle, es una obra moderna con escaso valor artístico, pero que sin embargo tiene una gran consideración. Es el lugar una magnífica atalaya para contemplar todo el valle.

En este barrio nos encontraremos con el Santuario, el coso taurino, el área recreativa y el monumento a la Virgen del Buen Suceso, formando un hermoso conjunto que armoniza con el paisaje circundante.

La zona principal de esta área se extiende por la Llana de Pando, una amplia superficie descampada, que ocupa la ladera de suave pendiente que hay entre el coso y el monumento a la Virgen. Allí hallaremos numerosos asadores y mesas, repartidos irregularmente bajo la sombra de distintas especies arbóreas, como arces, alerces, abedules, plátanos, robles americanos, mimosas,...



Las instalaciones también cuentan con un espacio destinado a juegos infantiles y un pequeño circuito de entrenamiento.

El área recreativa se complementa con un grupo de mesas y asadores en la parte baja de la iglesia, a la sombra de un hermoso bosque de encinas, nogales, castaños y plátanos.

Monumento a la Virgen del Buen Suceso

Una alameda de árboles jóvenes nos guía al monumento, una pequeña ermita sobre la que se alza la imagen de la Virgen del Buen Suceso. Esta imagen está asentada sobre un pequeño escarpe, desde donde disfrutaremos de unas espléndidas vistas panorámicas del valle, que aparece salpicado por sus barrios y caseríos.



El 18 de septiembre es el día de la Virgen del Buen Suceso, patrona de Karrantza Harana/Valle de Carranza, fiesta a la que acuden multitud de karrantzanos y karrantzanas desde todos los puntos del valle. Este día nunca faltan, tras la misa mayor, la comida campestre, la corrida de toros y una alegre romería.

Acceso al monumento. Es uno de los mejores sitios para obtener una amplia panorámica del verde valle de Carranza, salpicado de núcleos rurales, casas y caseríos. Se accede al monumento desde el barrio de El Suceso, un pequeño núcleo rural al que se accede desde la carretera que asciende o desciende del puerto de La Escrita, en él también se asienta la Iglesia de la Virgen del Buen Suceso y una plaza de toros, cuya ubicación, en lo alto del valle, cuanto menos, sorprende.

Justo en la parte de atrás de la iglesia hay un aparcamiento bastante amplio, y tras pasar una valla de madera, a través de una campa verde denominada "Llana de Pando", en suave pendiente entre árboles, se camina hasta el blanco monumento de la Virgen del Suceso, situado en la parte más alta de un escarpe rocoso. El monumento, inaugurado en 1954, es en honor a la Virgen del Buen Suceso, que hace las veces de Patrona del Valle de Carranza, por ello, está orientado, con claros fines de protección espiritual, hacia el Valle de Carranza, y realmente el sitio donde está construido es estratégico a más no

poder, visible desde cualquier punto del valle. Los lugareños suelen contar que "el Sol sale por el monumento a la virgen del Suceso".

Lo estratégico de la ubicación hace que el monumento se haya reconvertido en el mirador por excelencia del valle de Carranza, con paneles explicativos a los pies del monumento, indicando núcleos rurales y permitiendo identificar montañas de alrededor como Burgueño, Zalama, Ranero, etc.

Habitualmente es un sitio muy tranquilo, ideal para desconectar, pero si os interesa ver el gran ambiente que se puede llegar a "cocer" en estas campas, intentad acercaros el 18 de Septiembre, cuando se celebra la romería y fiesta de la Virgen, es una fiesta muy arraigada entre la gente del Valle de Carranza. En primavera/verano, con buen tiempo, el área recreativa suele ser bastante frecuentada los fines de semana, sobre todo por familias y cuadrillas que en plan parrillada, van a pasar el día con niños, quienes tienen aquí mucho espacio para jugar y divertirse en la campa.

Itxartu Mendigoizale Taldea, marzo de 2023