

# LOS CAÑONES DEL ASÓN

Ruta circular de 11,6km desde el collado del Asón

Alternativa de 5 km al nacedero del río Gándara

2023-04-23

## PARQUE NATURAL DE LOS COLLADOS DEL ASÓN

El Parque Natural de los Collados del Asón es un lugar excepcional en el que poder disfrutar de la belleza de paisajes de todo tipo, de la importancia del modelado kárstico, del descubrimiento de importantes cimas cántabras y de una gran variedad de ecosistemas, flora y fauna que harán las delicias de hasta el más exquisito visitante.

Este Parque Natural se localiza íntegramente en Soba, en altitudes comprendidas entre los 240 y los 1581 metros. El relieve del macizo montañoso calizo del Alto Asón presenta como peculiaridades más notables los rasgos que se derivan de la acción glaciaria durante la Era Cuaternaria, la dinámica fluvial y los procesos kársticos que se desarrollan sobre los materiales calcáreos.



La característica más importante del Parque reside en el glaciario. El Parque Natural Los Collados del Asón se encuentra dentro de lo que fue el amplio conjunto glaciado de la montaña oriental de Cantabria.

En el Parque son bien visibles algunas de las formas de acumulación y erosión provocadas por el hielo destacando por su espectacularidad el Circo de Hondoión. Los ecosistemas que alberga, la diversidad de fauna y flora asociada, la tranquilidad y autenticidad de los paisajes, contribuyen a recomendar su visita.

Existen diversas rutas para conocer este impresionante Parque Natural, así como un Centro de Interpretación.



Ubicación de los Collados del Asón en Cantabria.

En función del grado necesario de conservación, el Parque Natural Collados del Asón está zonificado en 4 categorías: reserva, uso limitado, uso compatible y uso general. El Centro de Interpretación del Parque Natural lo encontramos en La Gándara, muy cerca del famoso Mirador del Gándara.


### Los Castros de Horneo y Canal Honda.

Los dos grandes hitos de esta ruta de senderismo son dos formaciones rocosas «acanaladas» por el paso del agua de dimensiones espectaculares. Ambas estructuras son de origen kárstico, un tipo de formación erosiva que está muy presente a lo largo de los Collados del Asón.

Los Castros de Horneo son también conocidos como el Laberinto de los Collados del Asón. Su paso es un recorrido sinuoso, escalonado, pedregoso. Una pequeña aventura, en mi opinión, uno de los pasos más atractivos que puede hacer un senderista.



Los Castros de Horneo



Canal Honda

## RECORRIDO


La ruta que vamos a hacer sale del aparcamiento del Collado del Asón donde se puede observar un panel de inicio con el mapa topográfico del Parque en el que viene descrita la Ruta del Glaciar de Hondojoón (PR-S 66).



Se toma (O-NO) la pista que va a Bernavinto. Enseguida se pasa junto a una explotación ganadera y un poco después, enfrente se encuentra la fuente de Fuentebezón (a la izquierda del camino, poco antes del paso canadiense).

Ascendemos hasta el alto de la Posadía y continuamos hacia ruta por Brena Román y el bosque de Bren hasta llegar al Corralón (Dolina).

La ruta de regreso la hacemos de forma espectacular por el cañón de Canal y la canal Estrecha.



Al salir de los canales nos encontramos en la ruta la cabaña de Concinchao para llegar de nuevo al Alto de la Posadía.

Desde allí recorreremos el descenso por el mismo camino de subida hasta llegar al parking de los collados del Asón, donde nos estará esperando el autobús.

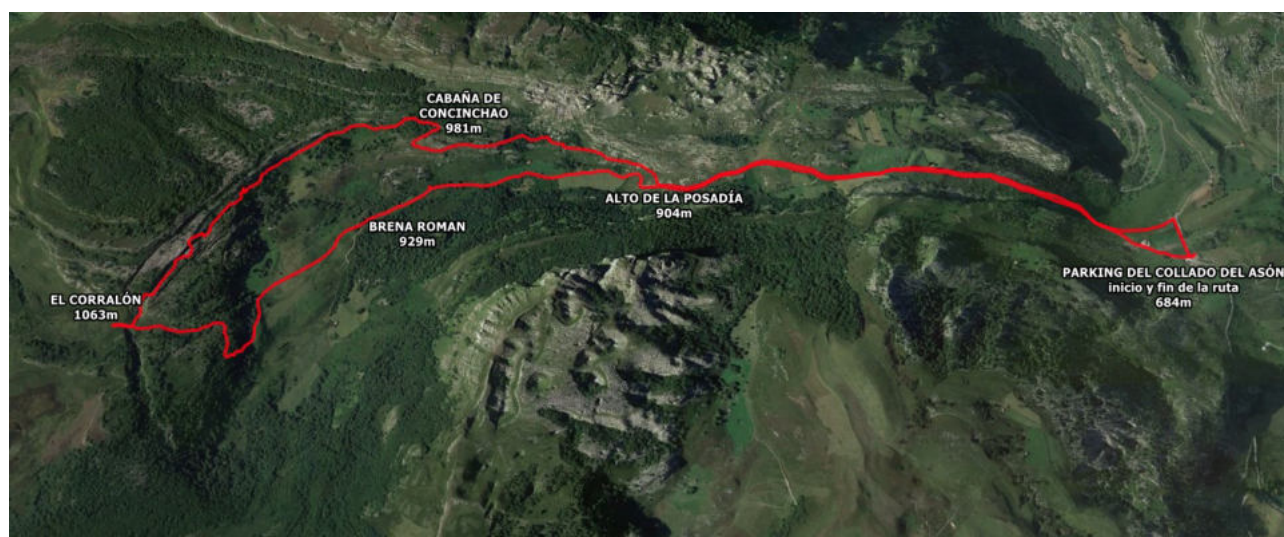
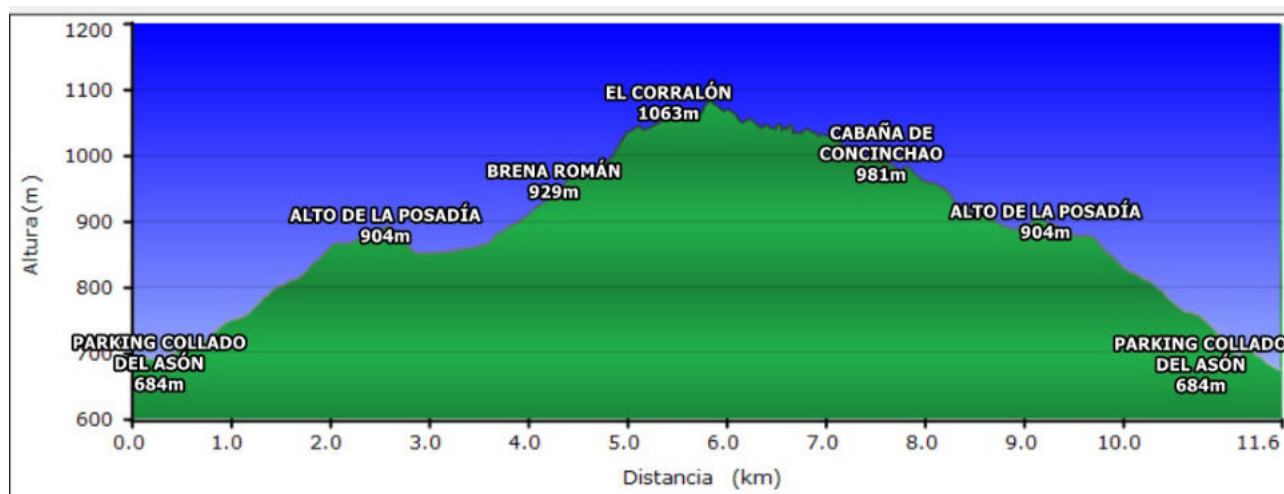
## Datos y Resumen del recorrido

<b>Ficha de la ruta</b>	
Distancia: 11,6 km	Duración: 3:15 h más paradas
Desnivel subida acumulado: 550 m.	Desnivel bajada acumulado: 550m.
<b>Grado de dificultad</b>	
Puntuación IBP index: 57	Dificultad: <b>Media</b>

<https://www.ibpindex.com/index.php/es/>

Lugar	Distancia (Km)	Altitud (m)	Horario
Inicio – Parking Collado del Asón	0,00km	684m	0:00 h
Alto de la Posadía	2,60km	904m	0:55 h
Brena Román	4,20km	929m	1:15 h
El Corralón	5,50km	1063m	1:45 h
Cabaña de Concinchao	7,70km	981m	2:15 h
Alto de la Posadía	9,10km	904m	2:45 h
Final - Parking Collado del Asón	11,60km	684m	3:15 h

A estos horarios hay que añadir el tiempo de las paradas.



### Opción de dificultad fácil:

Hay un recorrido alternativo mucho más suave cuyos datos son los siguientes:

Distancia: 5 km	Duración: 1:50 h más paradas
Desnivel subida acumulado: 40 m.	Desnivel bajada acumulado: 40m.
<b>Grado de dificultad</b>	
Puntuación IBP index: 18	Dificultad: <b>Fácil</b>

Lugar	Distancia (Km)	Altitud (m)	Horario
Inicio – Gándara	0,0 km	575m	0:00 h
Mirador de Gándara	0,5 km	576m	0:20 h
Nacimiento del río Gándara	3,0 km	566m	1:20 h
Final - Gándara	5,0km	575m	1:45 h

A estos horarios hay que añadir el tiempo de las paradas.



Itxartu Mendigoizale Taldea, abril de 2023