

INTXORTA (743m)

Travesía desde Elorrio hasta Elgeta; recorrido 9km
2023-10-29

Intxorta:

Los Intxortas es el apelativo plural por el que se conoce a tres pequeñas cumbres agrupadas situadas sobre Elgeta en Gipuzkoa. Pertenecientes a los llamados montes de Elgeta están formados por los picos Intxorta, de 743 metros de altitud; Intxorta Txiki o también Mendratxu, de 715 metros, situado al este del mayor, y Gaztelumendi, de 713 metros situado al sur de la anterior.



El nombre de Intxortas toma relevancia a raíz de un episodio bélico acaecido en estos montes durante la guerra civil española de 1936.

Las cumbres del Intxorta, con sus casetas de comunicaciones y su bandera, así como la de su hermano pequeño el Mendratxu, están rodeadas de árboles y sus accesos se realizan por pequeños caminos que se abren entre la vegetación y las zarzas.

Son muchas las cicatrices, hoy ya ocultas por la maleza y mitigadas por el tiempo, que recuerdan el pasado de la guerra. En su suelo, los Intxortas, guardan todavía los huesos de los que se afanaron en defender la legalidad de la segunda república española y los que defendían otros ideales fundamentalmente religiosos al margen de la legalidad.

En la batalla murieron muchos jóvenes soldados, gudaris mayormente vizcaínos y "nacionales" fundamentalmente de las brigadas navarras. Casi un siglo después de aquellos hechos se remueve la tierra de estas montañas para encontrar y rescatar los restos de aquellos que fueron asesinados impunemente o cayeron en el fragor de la batalla y fueron olvidados.

La batalla de los Intxortas

El episodio de la guerra civil acaecido en los Intxorta es uno de los más sonados. Algunos monumentos conmemorativos del mismo se han colocado en una montaña donde se ha practicado una operación de "arqueología" con objeto de encontrar las fosas comunes donde fueron enterrados los combatientes.

Hasta el 20 de abril de 1937 la línea de separación entre el frente franquista y el bando republicano es claro, y tira desde Ondarroa por el monte Kalamendi hacia Markina, Eibar, Elgeta y el valle de Aramaiona.

Los republicanos situaban sus fuerzas al Oeste de esta línea. En la zona de Intxortas mantuvieron un importante bastión defensivo. El primer día del asedio, el citado 20 de abril, no aportó buenos resultados para el lado franquista, pese al apoyo de la aviación alemana y sufrió muchas bajas al intentar romper el frente de los Intxortas.



Los siguientes días acabarían con la defensa de las tropas vascas, totalmente derrotadas ante el bombardeo al que son sometidos por los escuadrones alemanes.

El 24 de abril se da por concluida la operación. Los franquistas ganan Elgeta y las principales poblaciones e inician un “ajuste de cuentas” en el que muchos vascos son ejecutados ante la presencia de sus hijas violadas. Los cadáveres fueron enterrados en fosas comunes en estos montes bañados en sangre, constituyendo uno de los capítulos más atroces de la guerra.



Escultura 'Intxortako Atea'.

Recorrido.


Salimos desde el centro de Elorrio siguiendo la carretera que se dirige al Alto de Kanpazar. Toda la ruta discurre por pistas de buena traza, al principio de asfalto y luego



con firme de hormigón (hasta la antena) y luego de tierra, con varios tramos de fuerte pendiente.

En el transcurso de la excursión se nos ofrecen unas buenas vistas del entorno, primero sobre el pueblo de Elorrio y luego sobre las aldeas y peñas de Durangaldea, con la localidad de Durango al fondo. Desde la cumbre, situada en tierras de Gipuzkoa, pero muy cerca de la muga con Bizkaia, las vistas se extienden en todas las direcciones.

Tras salir de Elorrio al cabo de unos 10 minutos tomamos el desvío hacia la izquierda dirección al barrio de Gazeta. Pasamos por la bonita ermita de Andra Mari de Gazeta, y seguimos caminando por pista asfaltada entre caseríos dispersos.



Tras pasar una serie de bifurcaciones que se dirigen a distintos caseríos hasta llegar a un nuevo desvío donde dejamos el camino principal, para seguir la pista que va por la derecha con firme de hormigón. Sube con acusada pendiente, describiendo tres cortos lazos, tras los cuales remonta un largo tramo en dirección norte, seguida de otro par de lazos, antes de acceder a la parte alta de la loma, donde se levanta un repetidor. Más abajo se localiza una segunda antena que, durante la subida, la hemos dejado algo alejada a nuestra izquierda.

Poco antes de llegar al repetidor nos encontramos las balizas del gasoducto, que nos acompañarán hasta la cima de Intxorta. Nada más rebasar el repetidor tenemos dos opciones de continuar la ruta. La primera, continuar de frente sobre el gasoducto por pista de tierra con acusada pendiente. La segunda, seguir el ramal que se desvía ligeramente de la anterior a la derecha. Tiene mayor anchura y un firme más compactado. Por este ramal ascendemos con mediana pendiente, girando más arriba a la izquierda (NNE) para volver a contactar con la traza del gas en un cruce de pistas.




Dejando en dicho cruce la pista principal, que sigue de frente a media ladera, giramos a la derecha para afrontar por la línea del gasoducto un fuerte repecho, con suelo pedregoso al principio. Al llegar a la parte alta, la pendiente cede y la pista prosigue sin apenas desnivel por zona despejada hasta llegar a las ruinas de un caserío. El camino asciende ligeramente y poco después nos introduce en el pinar, apareciendo enseguida un nuevo cruce de pistas. Tomamos la senda que es más directa, pero tiene más pendiente, Más

arriba, en el límite del bosque, la senda desemboca en la pista viendo por primera vez las marcas rojas y blancas del “GR-123. Vuelta a Bizkaia”.


Cuando la pista llega a una nueva bifurcación en recodo, no hacemos caso del ramal que sigue de frente y giramos a la derecha con la traza principal, que asciende con acusada pendiente por terreno despejado, viendo más arriba a nuestra izquierda un bosque de hayas. Finalmente, tras alcanzar la parte alta de la loma, el camino discurre sin apenas desnivel por la aplanada y deforestada loma, hasta llegar a la base del boscoso cono superior, donde se localiza otro cruce de caminos.

En dicho cruce dejamos las marcas rojas y blancas del GR-123, que descienden por la izquierda al alto de Elgeta, en la carretera que comunica Elorrio con Bergara por este alto, continuando de frente para girar enseguida a la derecha, avanzando junto al borde del bosque, con los pinos a nuestra derecha.




Más arriba se nos presenta el último y pronunciado repecho, para el que se nos ofrecen dos pistas casi paralelas. Ambas se unen unos metros antes de alcanzar la despejada cumbre de Intxorta. En ella se localiza una caseta-refugio, sobre cuyo tejado se levanta el mojón geodésico, que está a una altitud de 743 metros, según indican los mapas.

Desde la cima, si el tiempo lo permite, se tienen unas espléndidas vistas de Durangaldea, con las peñas que cierran por el sur esta bella comarca (Anboto, Alluitz, Astxiki, Untzillatx, Mugarra...) y el macizo de Oiz que la cierra por el norte.



Cercano se ve el pueblo de Elgeta, así como los montes que le rodean: Azkonabieta, Egoarbitza y Erdella. Al norte se distinguen Illunzar, los montes de Markina (Urregarai, Bedartzandi...) y Eibar (Urko, Kalamua...). También se tienen buenas vistas de las tierras y montes de Gipuzkoa: sus dos grandes sierras (Aizkorri y Aralar), cimas relevantes como Irimo, Izazpi y Hernio, así como el cordal Karakate-Irukurutseta. Por último, destaca al sur, a contraluz, la cercana e imponente silueta de Udalatx.

A partir de aquí empezamos a descender pasando por el Intxorta Txiki y por la zona donde tuvo lugar la batalla de los Intxortas donde encontraremos innumerables monumentos y lugares que nos recuerdan aquellos hechos.



Finalmente tras pasar por la Intxortako atea y la ermita de San Asentzio llegaremos al Elgeta donde nos estará esperando el autobús, fin del recorrido

- **Datos y Resumen del recorrido**

Ficha de la ruta	
Distancia: 9 km	Duración: 3:00 h más paradas
Desnivel subida acumulado: 630 m.	Desnivel bajada acumulado: 430 m.
Grado de dificultad	
Puntuación IBP index: 56	Media para personas con preparación media

- <https://www.ibpindex.com/index.php/es/>

Lugar	Distancia (Km)	Altitud (m)	Horario
Inicio – Elorrio	0,00km	182m	0:00 h
Gazeta auzoa	2,20km	280m	0:30 h
Cima Intxorta	5,00km	743m	1:30 h
Cima IntxortaTxiki	5,50km	715m	1:40 h
Trincheras	6,20km	619m	2:00 h
Final – Elgeta	9,00km	475m	3:00 h

A estos horarios hay que añadir el tiempo de las paradas.

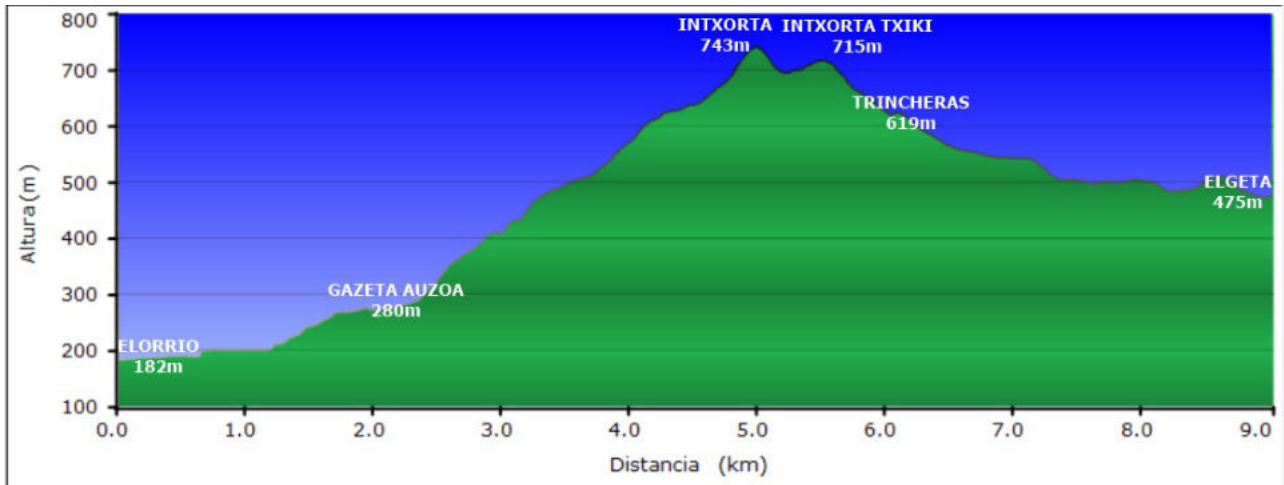
- **Recorrido alternativo**

Salida y llegada desde Elgeta. Se sale en sentido inverso al recorrido inicial hasta encontrarnos todos en la cima del Intxorta.

Ficha de la ruta	
Distancia: 8 km	Duración: 2:30 h más paradas
Desnivel subida acumulado: 430 m.	Desnivel bajada acumulado: 430 m.
Grado de dificultad	
Puntuación IBP index: 47	Media-Fácil para personas con preparación media



- <https://www.ibpindex.com/index.php/es/>



Itxartu Mendigoizale Taldea, octubre de 2023