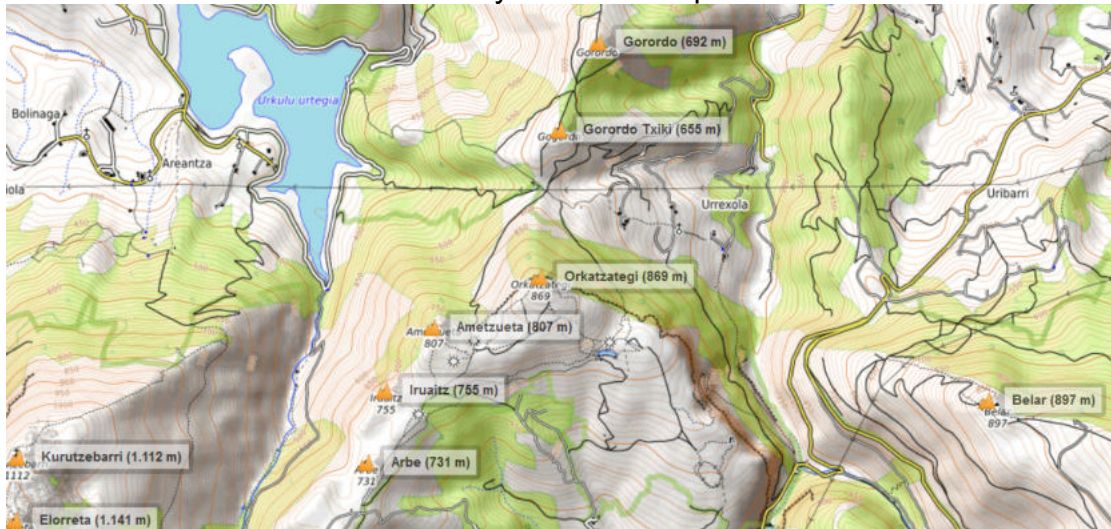


AMETZUETA (807m) ORKATZATEGI (869m)

Recorrido circular desde el parking de Arrikrutz de 12 Km

2024-06-02



La sierra de Zاراia, que cierra por occidente la gran cubeta de Aranzazu se ve representada en su extremo norte por el monte Orkatzategi, ofreciendo una espléndida panorámica sobre el embalse de Urkulu y los montes que lo circundan.



A quienes suban de Oñati hacia Aranzazu, a medio camino en la carretera, muy posiblemente les habrá llamado la atención a la derecha una gran pared con un enorme ojo que parece completamente inaccesible, Aitzulo (agujero en la peña), y sin embargo a él se puede acceder desde las campas posteriores.

Recorrido:

Partimos del parking que conduce a las cuevas de Arrikrutz, en las inmediaciones de Araotz y Arantzazu.. Está situado a unos 2 km del barrio de Araotz tomando la carretera y cruzando un puente para después desviarnos a la derecha dejando el asfalto y tomando una pista.



A los pocos metros nos encontraremos un sendero que circula paralelo al canal de Jaturabe hasta llegar al barrio de Urruxola, a 2 km. de nuestra partida. Urruxola es un barrio de Oñati con tres puñados de casas repartidas por la ladera, entre los montes Orkatzategi y Gorordo Txiki.



A mitad de la cuesta pasamos junto a la iglesia de Andra Mari de Urrexola y el bolatoki. Peldaño a peldaño vamos lentamente ganando altura por un largo tramo de escalinata. Llegamos a un collado con poste eléctrico y desde aquí ya hay que tomar una ancha pista que nos conduce hasta el collado de Urtagain. Desde este collado nos dirigimos, por la derecha, hasta la cumbre del Ametzqueta, de 807 ms.

Volvemos al collado y ascendemos a la bonita cumbre del Orkatzategi, de 869 ms.



Desde esta cumbre hay unas muy buenas vistas sobre los macizos más importantes de Euskadi: Gorbea, Aitzkorri y Aralar.

Después de un momento para recuperar el aliento y disfrutar de las vistas perdemos altura para buscar un sitio para hacer la parada del hamaiketako.

Iniciamos el descenso en busca de la sorprendente y monumental cavidad de Aitzulo. Un lugar que es punto y aparte dentro de los lugares pintorescos de Euskalherria.



Desde Aitzulo ya solo nos resta bajar hasta los primeros caseríos del barrio zubia de Araatz y tomando la carretera dirigirnos hacia el parking de salida.

Desde aquí un par de kilómetros de asfalto nos separan de nuestra meta no sin antes desviarnos escasos 200 m. para llegar a la ermita de San Elías (Sandaili) construida en el acceso a una cueva, y ver la pileta tallada en la piedra, que recoge el agua que cae de esta, y se dice tiene propiedades sanatorias.

- **Datos y Resumen del recorrido**

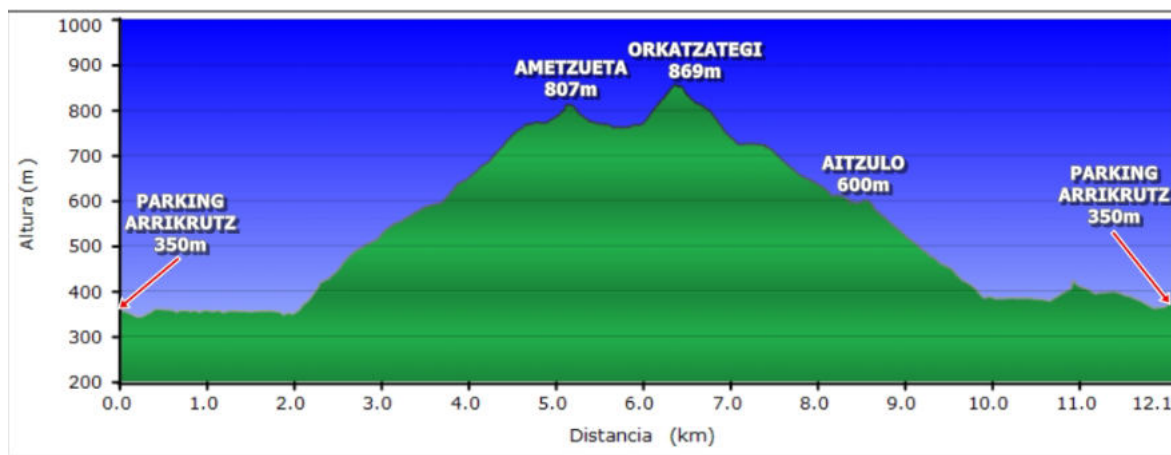
Ficha de la ruta, recorrido circular	
Distancia: 12 km	Duración 3:30 h más paradas
Desnivel subida acumulado: 650 m.	Desnivel bajada acumulado: 650 m.
Grado de dificultad	
Puntuación IBP index: 68	Media-Dura para personas con preparación media

- <https://www.ibpindex.com/index.php/es/>



Lugar	Distancia (Km)	Altitud (m)	Horario
Inicio – parking de Arrikrutz	0,00km	350m	0:00 h
Cima de Ametzueta	5,20km	807m	1:40 h
Cima de Orkatzategi	6,40km	869m	2:00 h
Aitzulo	8,40km	600m	2:30 h
Final – Parking de Arrikrutz	12km	350m	3:30 h

A estos horarios hay que añadir el tiempo de las paradas.



NOTAS PARA CONDUCTORES (si se fuera en coches)

- Salir de Algorta por la calle Euskalherria, seguir por la Avanzada, Corredor del Txoriherri dirección Donostia
- Desde el Corredor del Txoriherri tomar la salida hacia la AP-8 dirección Donostia. Abandonamos la autopista AP-8 por la salida 69 dirección Bergara – Arrasate.
- En proximidad de Arrasate abandonamos la AP-1 en la salida 130 dirección Arrasate- Oñati – Durango.
- Circulamos por la GI- 627 dirección Bergara – Oñati – Durango
- En la rotonda tomamos Gi-2630 dirección Oñati, y posteriormente GI-3591 dirección Arantzazu. A unos 4 km. pasado el restaurante Urtiagañ en el cruce tomar GI-3592 dirección Araotz hasta parking Cuevas de Arrikrutz, y aparcar.

Itxartu Mendigoizale Taldea, marzo de 2024