

OIZ (1.026m)

Recorrido ida y vuelta de 11,4 km y 640m de desnivel acumulado desde Zengotita.

2026-05-10

Monte Oiz

A pesar de no ser el monte más alto ni de Euskadi, ni incluso de Bizkaia (1.026 metros), es el que mejor vistas tiene de Bizkaia. Un día despejado puedes ver desde el Mar Cantábrico hasta la Sierra de la Demanda (la Rioja y Burgos) y desde Reinosa hasta Pirineos, un pueblo entero bajo tus pies.



La razón de estas vistas probablemente sea su posición, más o menos aislada. Sea como sea, si tienes prismáticos, no es el día de dejarlos en casa.

Es uno de los montes bocineros, con estas vistas, es lógico pensar que el monte Oiz fuera uno de los cinco montes bocineros de Bizkaia, es decir, una de las cimas desde donde se anunciaba la celebración de Juntas Generales del Señorío de Bizkaia, que solía ser en el siguiente cambio de luna.

El primer anuncio se hacía desde Gorbeia, y seguido los otros cuatro montes contestaban: Kolutza, Ganekogorta, Sollube y Oiz, hacían sonar sus bocinas de cuernos.

Esta tradición se representa cada año desde una cima distinta el “Día de los Montes Bocineros”. Suele ser a finales de mayo o principios de junio y es una excusa perfecta para subir a alguno de los montes con más historia de nuestras montañas.



Cerca de la cumbre también encontrarás los dos dólmenes de Amabirginebaso y Iturrizurigane que nos confirman que pastores y agricultores ya andaban por las campos de Oiz hace miles de años.

El capítulo más triste, no nos podemos olvidar del peor accidente de avión ocurrido hasta ahora en Euskadi. Una fría mañana de febrero de 1985 un Boeing 727 que hacía la ruta Madrid – Bilbao chocaba contra la antena de EITB colocada en la cumbre de Oiz dejando un balance de 148 víctimas.

Mari, la dueña y señora de nuestras montañas. Oiz es otro de los montes predilectos de la diosa Mari, cuenta la leyenda que cada 7 años Mari abandonaba la morada de Anboto y se trasladaba a Oiz. La presencia de Mari tenía una influencia directa sobre las cosechas que rodeaban el monte Oiz, todo dependía de cómo de buenos o malos eran nuestros baserritarras...


Con el fin de mitigar estas leyendas, tan relacionadas con la mitología y el antiguo culto, muy cerca de la cumbre de Oiz se construyó la ermita de San Cristobal. Hoy en día es famosa la romería que se organiza desde Munitibar el siguiente domingo al 10 de julio.

Descripción del recorrido

Itxartu Mendigoizale Taldea ya ha subido en varias ocasiones al monte Oiz las últimas han sido el 22 de noviembre de 2009 y el 19 de marzo de 2017 con recorridos similares al previsto para este año 2026.

La ruta se inicia en el Barrio de Zengotita (Mallabia) en el sitio más cercano que nos pueda dejar el autobús. En el barrio hay un pequeño parking de turismos donde no puede aparcar el autobús. Opciones para ascender a Oiz hay muchas, pero posiblemente una de las más sencillas y cómodas sea desde este barrio.

Caminamos y ascendemos unos metros por una carretera, hasta entrar de lleno en el pequeño barrio de Zengotita, y en un cruce giramos a la izquierda, para iniciar de forma oficial el ascenso hasta el monte Oiz a través de un bosque.



A la derecha vemos la espléndida panorámica del valle que rodea Mallabia y Ermua con el monte Egoarbitza al fondo como protagonista.

Las primeras rampas son bastante duras, enseguida entramos en calor. No obstante, el terreno es muy cómodo, yendo por pista natural con alguna piedrilla suelta, aunque algo resbaladizo si estuviera humedad.

Ascendemos de forma constante a un ritmo medio-bajo. Las vistas escasean al principio, pero una vez dejamos el bosque atrás y tenemos al lado la primera fila de torres eólicas, conseguimos disfrutar de un espectáculo visual extraordinario.




En este punto donde nos encontramos no tenemos una vista completa ya que hay arboleda que tapa parte de la zona, pero se intuye perfectamente la vista completa..

Continuamos ascendiendo por la pista de piedras que sigue ya de principio a fin el recorrido hasta llegar casi a la cima de Oiz. Pero para darle más interés a la ruta, nos desviamos a la derecha por una pista natural, que a la vez hace de atajo.





Cruzamos una alambrada y seguimos por camino de tierra y hierba, hasta dar con otra fila de torres eólicas.



Ya estamos cerca. Volvemos a dar con la pista principal y la seguimos hasta llegar a la última torre. Aquí seguimos por el lado derecho y encaramos el ascenso final, sin ninguna dificultad, hasta llegar al buzón y geodésico del monte Oiz (1026m).

Las vistas cimera, como no podía ser de otra forma, son muchísimo mejores que las del anterior punto de observación; La sierra de Aizkorri, de Elgea, Udalatx, el Gorbea, la sierra de Anboto, de Aramotz, Sierra Salvada, Ordunte, Ganekogorta, los montes próximos a Bilbao, el Urdaibai, todo el valle que va desde Gernika hasta las inmediaciones de Mallabia, el macizo de Izarraitz, Hernio, Aralar, El monte San Donato o Beriaín (Navarra), el mar Cantábrico....una panorámica brutal!! Esperemos que tengamos el tiempo meteorológico adecuado para poder contemplar todo este rosario de montes de nuestro país.

También llama la atención la poderosa y fea presencia de la hilera de torres eólicas por un lado, y por las antenas de radio en el otro, pero que no impide que disfrutemos de las verdaderas y excepcionales vistas ya mencionadas.



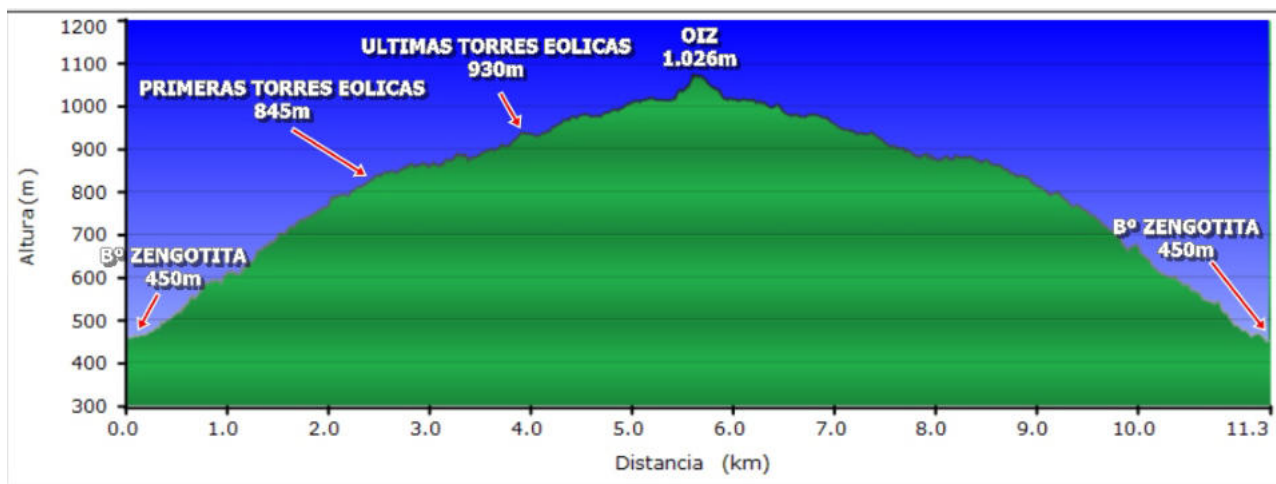
En función del tiempo haremos la parada del hamaiketako cerca de la cumbre. A continuación, retomamos la marcha y descendemos para volver al punto de partida, realizando el mismo trayecto que en la ida descendiendo hasta el barrio de Zengotita y finalizar así esta ruta.

Datos y Resumen del recorrido.

Ficha del recorrido de ida y vuelta	
Distancia: 11,4 km	Duración 3:10 h más paradas
Desnivel subida acumulado: 640m.	Desnivel bajada acumulado: 640m.
Grado de dificultad	
Puntuación IBP index: 61	Dificultad Media para personas con preparación media y Muy Dura para personas con preparación baja

- <https://www.ibpindex.com/index.php/es/>

Lugar	Distancia (Km)	Altitud (m)	Horario
Inicio – B° Zengotita	0,00 km	450 m	0:00 h
Primeras torres eólicas	2,60 km	845 m	0:45 h
Últimas torres eólicas	4,00 km	930 m	1:15 h
Cima Oiz	5,60 km	1.026 m	1:40 h
Final – B° Zengotita	11,30 km	340 m	3:10 h



Itxartu Mendigoizale Taldea Mayo 2026